



43 Congreso PARJAP Huesca
Ciudad entre Jardines. Cultura y Salud de la Infraestructura Verde Urbana
25-28 MAYO 2016

**USO DE LOS ESPACIOS Y MANTENIMIENTO DEL PARQUE SARAH
KUBITSCHK DE BRASÍLIA – DF – BRAZIL Y DE LOS PARQUES REALES DE
LONDRES - UK**

**ELIETE DE PINHO ARAUJO¹, GUSTAVO A. C. CANTUÁRIA², SIMON RICHARDS³,
ANTHONY DE SOUZA SOARES FILHO⁴, LUCAS VIANA CHAVES⁵, MANUELA PAULINO
TEIXEIRA FALCÃO⁶, BRUNA QUEIROZ E SILVA⁷**

(1) Profesor / Maestria / Arquitecto / PHD Doctora
Curso de Arquitectura y Urbanismo, FATECS, UniCEUB
SEPN 707/907 – CEP 70.790-075 - Brasília DF Brazil
TELÉFONO 55 (61) 3344-2116/8129-5147
e-mail: eliete.araujo@uniceub.br

(2) Profesor / Maestro / Arquitecto / PHD Doctor
Curso de Arquitectura y Urbanismo, FATECS, UniCEUB

(3) Director de los Parques Reales de Londres - UK

(4,5,6,7) Estudiantes de graduación de Arquitectura y Urbanismo
Curso de Arquitectura y Urbanismo, FATECS, UniCEUB

RESÚMEN

Brasília y Londres son ciudades reconocidas por la diversidad y el tamaño de sus parques. Es importante resaltar que sus parques fueron creados en contextos y épocas diferentes pero que la finalidad del uso es similar. En ambas las ciudades, sus parques son utilizados para el ocio, recreación, entretenimiento y actividades físicas. Los frequentadores de los parques de la capital brasileña son de mayoría locales que viven en sus alrededores y los de la capital inglesa son locales en armonía con los miles de turistas que recibe la ciudad cada año. Sin embargo, la secuencia de visitantes a los parques ingleses cambian con la época del año, mas ocioso en el invierno y mas llenos en el verano, y en Brasilia, por su clima tropical, la frecuencia es continúa por todo el año. Otra diferencia entre ellos, es la manutención que reciben. En Londres, la manutención es voluntaria con el soporte de empresas subcontratistas. La limpieza y los cuidados de los parques son realizados con frecuencia y muchas veces, los gastos son financiados con el dinero que reciben de eventos realizados en las instalaciones de los parques. Por otro lado, en Brasilia, las empresas responsables, también son de la misma categoria, pero no funcionan de manera eficaz y no hacen el mantenimiento de manera frecuente. Además, la cooperación de los visitantes también es muy importante para su funcionamiento, pero desafortunadamente, el brasileño no tiene la cultura de cuidar de lo que es público. De todos modos, la semejanza de estos parques esta el concepto que llevan los grandes jardines, introducidos en ambientes urbanos y que conectan diversos puntos de la ciudad.

Palabras clave: Ciudad, Jardines, Infraestructura, Proyecto, Espacio, Mantenimiento.

RESUMO

Brasília e Londres são cidades conhecidas pelos seus diversos e grandes parques. Que foram criados em diferentes contextos com usos semelhantes. Ambas as cidades têm seus parques utilizados para o lazer, entretenimento e atividades físicas. No entanto os parques de Londres são muito frequentados tanto por moradores locais quando pelos turistas. Já os parques de Brasília são mais utilizados pelos moradores da região central de Brasília. Além disso, a frequência de visitantes nos parques de Londres depende do período do ano, enquanto em Brasília é continua por ter um clima favorável. Outra diferença entre os parques é em relação a manutenção. Em Londres a manutenção é voluntaria com suporte de empresas terceirizadas. A limpeza e cuidado dos parques são realizados com frequência e muitas vezes são bancados com o lucro obtido dos eventos realizados nos parques. Em Brasília, apesar da manutenção também ser terceirizada não é tão frequente e eficaz. Além disso, os visitantes não zelam tanto pelo parque quanto os frequentadores dos parques de Londres. Apesar das diferenças o que torna esses parques semelhantes é o conceito que ambos seguem de parques, jardins, entre cidades estando introduzidos no ambiente urbano conectando diversos pontos da cidade.

Palavras chaves: Cidade, Jardins, Infraestrutura, Projeto, Espaço, Manutenção.

ÍNDICE	Página
Resumen y Resumo	2
1. INTRODUCCIÓN	4
2. PARQUE DA CIDADE DONA SARAH KUBITSCHK	4
2.1 El acceso al parque	5
2.2 Muebles urbanos	6
2.3 Usos y eventos	9
3. INGLÉS JARDINES	10
3.1 Parques reales organismo	11
3.1.1 Objetivos de la empresa agencia para el ejercicio 2015/16	11
3.1.2 Mantenimiento de parques reais	12
3.1.3 Policing the Royal Parks	13
4. DESARROLLO	13
4.1 HYDE PARK	13
4.1.1 El acceso a Hyde Park	15
4.1.2 Muebles urbanos	17
4.1.3 Usos y eventos	19
4.2 KENSINGTON GARDENS	21
4.2.1 El acceso a Kensington Gardens	23
4.2.2 Muebles urbanos	24
4.2.3 Usos y eventos	26
4.3 RICHMOND PARK	27
4.3.1 El acceso al Richmond Park	30
4.3.2 Muebles urbanos	30
4.3.3 Usos y eventos	29
REFERENCIAS	32

1. INTRODUCCIÓN

Este trabajo tiene como objetivo mostrar las diferencias en el uso y mantenimiento del Parque da Cidade de Brasília y los parques de Londres. Además de mostrar y analizar sus características.

2. PARQUE DA CIDADE DONA SARAH KUBITSCHKE

El Parque da Cidade Dona Sarah Kubitschek es el parque más visitado em Brasília. Con cerca de 1.040 acres, es el segundo parque urbano más grande en el mundo y se utiliza principalmente por los residentes de la región central de Brasília.

El Parque da Cidade es utilizado principalmente por los que buscan ejercicio físico, deportes y pasatiempos. Hay también los que buscan un mayor contacto con la naturaleza son el coma debido a su gran cantidad y diferentes tipos de plantas y aves. Por último, aquellos que buscan los eventos que tienen lugar en el parque, como los eventos musicales, de entretenimiento y comerciales.

El parque también ofrece una variedad de actividades recreativas, como paseos a caballo, pistas deportivas, karts, parque de atracciones, parques infantiles, piscina de olas, entre otros.

Su historia comienza con el diseño de los superbloques y Brasília, lo que proporciona una gran zona verde cerca del eje monumental, ¿dónde estaría el Jardín Botánico y el Zoológico. Sin embargo, no fue la decisión de hacer un solo elemento, el Parque Zoológico y Botánico de Brasília. El parque se basaba ser el pulmón del Plan Piloto. Su desarrollo fue hecho por Lúcio Costa, responsable de la planificación urbana, los arquitectos Oscar Niemeyer y Glauco Campello, encargados de edificios que serán construidos y Burle Marx, que se dedicó a diseño del paisaje.

Búsqueda de frecuencia

Debido al clima favorable de la Región Central de Brasil, el Parque da Cidade es ampliamente utilizado por sus diversos fines. Con un clima tropical, Brasil es un lugar que se pone el uso del espacio natural en todas las estaciones.

En Brasília, el clima es más favorable. La ciudad es extremadamente frío o caliente y esto hace que la gente del lugar y también a turistas no permanecen más tiempo en la calle, es decir, el uso del Parque se lleva a cabo de manera constante y muy numerosas durante todo el año.

2.1 El acceso al Parque da Cidade

El parque cuenta con cinco entradas principales, una desde el lado sur, frente a la Cruz, suroeste y sureste de tres octogonal, que da comienzo, el otro en el extremo del ala sur y una puerta de enlace entre los dos y un acceso regresó a lado norte, que se encuentra cerca del eje

monumental. Se conecta con el centro de la ciudad a través de sus propios caminos sinuosos (Figura 1).



Figura 1: Acessos do Parque da Cidade (editado).

Fonte: <http://www.webrun.com.br/multimedia/fotos/foto_9126_2006-11-29_grande.jpg>, acesso em 12 de fevereiro de 2016.

Para las personas que van a conducir, o Parque da Cidade dispone de doce plazas de aparcamiento situadas alrededor de todo el parque. Las plazas de aparcamiento son gratuitos y están abiertos desde las 6 am hasta las 23h.

Al entrar por primera vez el sureste, al comienzo del ala sur hay una estación de alquiler de bicicletas de uso público en asociación con un Banco privado. Los visitantes pueden devolver la bicicleta a cualquiera de las estaciones de conexión que se encuentran a lo largo de Brasília.

Hay muchos caminos en y alrededor del Parque da Cidade para su uso por los visitantes. El uso de la bicicleta está permitido en todos los ejercicios de la pista del parque. Este cuenta con una carpa para asignar los ciclistas y peatones.

2.2 Muebles urbanos

El Parque da Cidade dispone de un gran número de diferentes mobiliario urbano que son necesarios para la comunidad que visita el parque.

El parque cuenta con varios cuartos de baño (Figura 2), con todas las áreas de la bebida y un centro de información que se encuentra en su borde sureste.



Figura 2: Banheiros.
Fonte: Arquivo pessoal.

El Parque Ana Lidia (Figura 3) es un lugar para el ocio de los niños se encuentra en el límite sureste del parque de la ciudad. Es una zona de juegos gratis ampliamente usados diariamente por los niños de diferentes edades y es las partes más visitadas del parque.



Figura 3: Parque Ana Lída.
Fonte: <https://blogdesaraiva.files.wordpress.com/2010/02/04janeiro2008044.jpg>, acesso em 12 de fevereiro de 2016.

Hay numerosos quioscos de venta distribuidos por todo el parque. Estos quioscos tienen diferentes tipos de alimentos.

El Gibão (Figura 4) es el restaurante más famoso del parque de la ciudad y muy tradicional en la ciudad, con vistas a los pinos del parque, tiene una gran área cubierta de comedor, pero no se ha cerrado. Noreste sirve comida y es un icono de la ciudad.



Figura 4: Gibão.
Fonte: Arquivo pessoal.

El Alpinus Choperia y Galeteria (Figura 5) está situado en la playa de estacionamiento 5 Park y es también un restaurante tradicional de la ciudad. Ya este está cubierto y cerrado.



Figura 5: Alpinus Galeteria e Choperia.
Fonte: Arquivo pessoal.

Las fuentes de la plaza (Figura 6) está situado en la playa de estacionamiento 9 y es un lugar acaba de visitar el parque. Su uso se le da hoy en día para conciertos y eventos.



Figura 6: Praça das Fontes.
Fonte: Arquivo pessoal.

El Parque da Cidade ahora es administrado por el Departamento de Turismo del Distrito Federal. Antes, administrado por el Gobierno y otros organismos de distrito, el parque no se reunió, en todo caso, a los usuarios. Muchos problemas se encontraron con respecto al mantenimiento, así como farolas sin lámparas o con el mismo ardor, gastadas y contenedores con una capacidad de basura más allá de lo que admite (Figura 7), baños sucios, entre otros.

Con el cambio de esta administración, el Departamento de Turismo del Distrito Federal ha estado tratando de cambiar la cara del parque con el fin de obtener la satisfacción de sus miembros se cumple, por ejemplo, con la creación de la nueva pista de carreras, ensanchamiento del carril edad, entre otras obras. Estas obras fueron valoradas en 5,26 millones de reales según el Correio Braziliense.



Figura 7: Lixeiras.
Fonte: Arquivo pessoal.

2.3 Usos y Eventos

El Parque da Cidade puede ser visitado por todos, con miras a la integración de las generaciones. Varios lugares de interés como el parque infantil, parque de atracciones

(Nicolândia), pista de karts, ciclismo, canchas de baloncesto, una pista de skate, lago, plaza de las fuentes, equitación zona y restaurantes, entre otros atractivos.

Para aquellos que les gusta parque deportivo cuenta con cinco pistas de atletismo; ciclismo que se utilizan a diario por los residentes. Además de estos cursos, a los que les gusta jugar el deporte puede trabajar en ambos bloques de arena como el cemento, que pueden encontrar, ya que aquellos que prefieren el agua puede hacer ejercicio o enfriar las piscinas.

Para la recreación de los niños y jóvenes del parque también tiene muchas opciones tales como: parque infantil con juguetes para niños que se llama Parque Ana Lidia, el patio de recreo Nicolândia Center Park para aquellos que les gusta un poco más de aventura y más allá también cuenta con pista de patinaje, un área diseñada para montar a caballo y pista de karts.

Para aquellos que gustan de relajarse y disfrutar de la naturaleza, tiene varios lugares para hacer un picnic, restaurantes y el lago, que está prácticamente en el centro del parque.

Ya aquellos que buscan eventos y espectáculos, pueden buscar el parque pabellón y las fuentes des cuadrados.

Los eventos que se celebran en el Parque da Cidade suelen ser por lo general libres, éstos atraen a audiencias de todas las edades, tanto para ir de compras, eventos culturales y de espectáculos o programas de tecnología.

Los lugares que son las más utilizadas para los eventos son: el City Park Pabellón de Exposiciones, que cada año recibe cientos de eventos culturales, festivales y grandes ferias destaca por su amplio espacio interior y 4.500 plazas de aparcamiento en su principal.

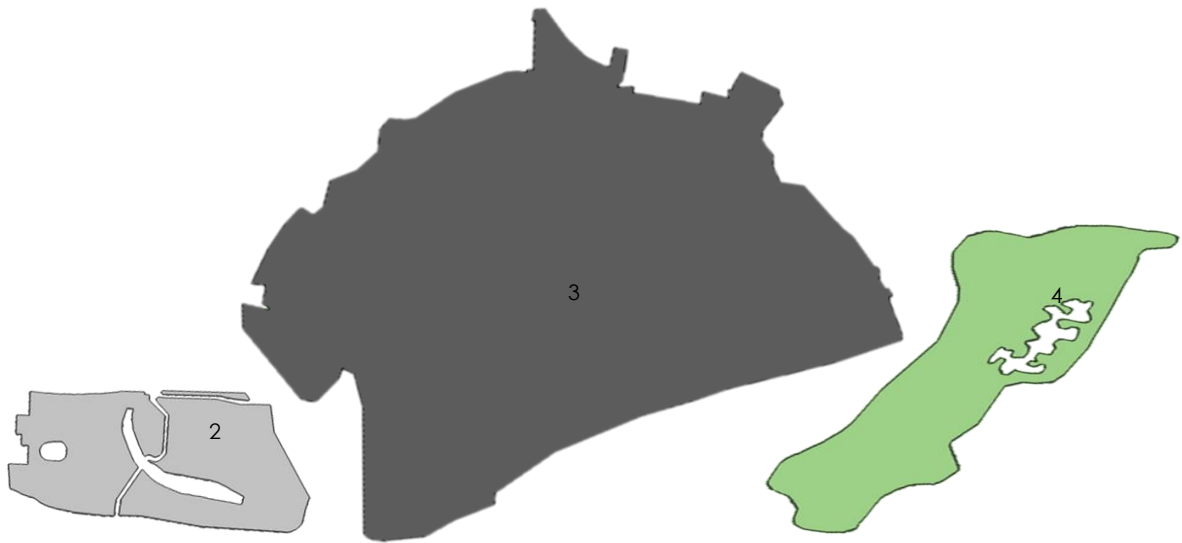
El espacio denominado cuadrados de las fuentes, por lo general recibe los eventos que se pueden realizar en un área abierta, como conciertos y festivales.

Además de estos lugares, el parque lleva a cabo eventos en diferentes lugares, como aparcamiento que a menudo recibe la reunión de los coches viejos.

El parque también recibe eventos que son organizados por los residentes en la ciudad para que la población más cerca del parque de la ciudad.

3. Inglés jardines

Inglés jardines comenzaron a desarrollarse en el siglo XVIII, no siguen una regla geométrica como los jardines a la francesa. EL Inglés creado la antítesis del jardín formal francés, tuvo como principal movimiento del movimiento romántico que estaba presente en la pintura y la poesía. Este estilo de jardín que celebra la belleza del paisaje y la naturaleza y el paisaje natural valioso con curvas y formas redondeadas en la creación de bosques y caminos. Se puede observar el uso de grandes céspedes con grandes centros comerciales. Los árboles se distribuyen de acuerdo con el color y el tamaño, y se prohibieron las plantas que requieren mucho mantenimiento.



Região de Londres | **Tamanho (Acre)**

1	KENSINGTON GARDENS central	275
2	HYDE PARK central	350
3	RICHMOND PARK oeste	2360
4	PARQUE DA CIDADE Brasília	1037

0.5KM

2KM

Gráfico | produzido através do livro Large Parks

2007 Princeton Architectural Press

Fuente: <http://www.jardineiro.net/jardim-ingles.html>, visitada el 20 de septiembre de 2015.

3.1 REAL AGENCIA PARQUES

The Royal Parks es una agencia ejecutiva del Departamento de Cultura, Medios y Deportes (MCD) en el Reino Unido. Responsable de la gestión, mantenimiento y conservación de un área de más de 5.000 acres de parques históricos en toda la ciudad de Londres, incluyendo las áreas de conservación y hábitats importantes para la vida silvestre, entre estos espacios se agrupan el parque real.

Los parques reales de Londres son áreas que antes eran propiedad de los monarcas del Reino Unido. Originalmente sirvió para la recreación de la familia real y fue prohibido su acceso. Con la urbanización de la ciudad, poco a poco la entrada a los parques fue lanzado al público en general. En total hay ocho áreas reconocidas oficialmente como parques reales. Ellos son: Hyde Park, Kensington Gardens, el parque de St James, The Green Park, Regent Park y Primrose Hill, que se encuentra en la parte central; Bushy Park y Richmond Park, situado en la parte occidental de la ciudad y Greenwich Park situado al este. Algunas áreas de jardines incluyendo el cementerio de Brompton, Victoria Tower Gardens, y también son monitoreados por la Agencia de Parques Real.

3.1.1 Objetivos corporativos de la agencia para los años 2015/16

- Para preservar y mejorar de manera sostenible, para el disfrute de las generaciones presentes y futuras, ambiente de la clase de historia natural de nuestro mundo y construido y nuestra biodiversidad;
- Interactuar con los visitantes, los interesados y las organizaciones asociadas y entender sus puntos de vista;
- Administrar los parques de manera eficiente y garantizar la inversión en bienes y servicios de los centros a través de una combinación apropiada de financiación del gobierno, la ganancia comercial y la filantropía;
- Ser un centro de excelencia profesional donde la gente quiere trabajar.

3.1.2 Mantenimiento de los parques reales

La gestión de los ocho parques reales de Londres es hecha por los parques reales, que contrata a subcontratistas para hacer los servicios de mantenimiento de jardines de los parques. Las últimas empresas se contrajeron en 2014 y tendrán un contrato de siete años.

Todas las operaciones de mantenimiento de jardines son administradas y dirigidas por equipos contratados por los parques reales.

Servicios de mantenimiento de jardines incluyen todo el trabajo hortícola (con exclusión de los trabajos relacionados con los árboles); recolección de basura; Limpieza viaria / ruta; limpieza; guardabosques; inspección de los campos de juego; y las excavaciones de cuevas en el cementerio de Brompton.

Más concurridos parques y realizar más eventos como el St. James y Hyde Park necesitan un mantenimiento más intensivo. Y uno de los beneficios de contratar empresas externas es la inversión que hacen estas compañías en el más reciente de mantenimiento, más eficiente de los equipos, tales como los vehículos eléctricos, que ofrece un alto nivel de presentación de los parques.

El problema que enfrentan en el mantenimiento del Hyde Park es la conservación de la hierba durante los períodos en que se produzcan sucesos comerciales. Para la presión constante de personas en tierra comprime el suelo y se desgasta más rápido que la hierba puede ser reparado, y el paisaje es cada vez más pobre cuando el espacio se libera de nuevo para los siguientes eventos del parque. Cada invierno, las empresas contratistas irán a la restauración de carreteras dañadas y áreas con césped desgastado. El coste de estas obras están cubiertas por los cargos de los eventos, pero es en última instancia una operación insostenible (Figura 8).



Figura 8: Carros de manutenção.

Fonte: <<https://www.royalparcs.org.uk/press-and-media/press-releases/the-royal-parks-awards-new-landscape-maintenance-contract>, acesso em 17 de setembro de 2015.

3.1.3 Policing the Royal Parks

La vigilancia de los parques reales se lleva a cabo por el Servicio de Policía Metropolitana (MPS), que fue nombrado Unidad de Mando Operativo parques reales (OCU).

El propósito de los parques reales OCU es proporcionar el mejor nivel de vigilancia de los parques reales, para asegurar que se mantengan libres de interferencias y la delincuencia.

La sede de la Royal Parks OCU es en Hyde Park, y también hay otras estaciones de policía en otras partes de la propiedad.

4. DESARROLLO

4.1 HYDE PARK

Hyde Park es uno de los parques reales más visitado unos 7 millones de visitantes al año.

Hyde Park abarca 350 acres, el parque está abierto de 5:00 a 00:00, es el hogar de una serie de lugares emblemáticos, como el lago Serpentine, altavoces de bocina, conmemorativa de la fuente de Diana, entre otros.

El parque también ofrece una variedad de actividades recreativas, como la natación en aguas abiertas, piragüismo, ciclismo, tenis y montar a caballo.

Una encuesta realizada por el Instituto de Investigación Social pide a los visitantes con la intención de formar una visión general del parque. El Instituto soluciona varios problemas,

uno es la razón de la visita al parque. Más buscados por el ejercicio, deportes y pasatiempos en segundo lugar, las personas que buscan el contacto con la naturaleza, plantas y animales, a continuación, por las actividades para los niños y por último los acontecimientos. La encuesta también pide a los visitantes cuánto gastan en una visita al parque y el promedio general es de 4,5 libras por grupo. A pesar de que la media, la gran mayoría de los visitantes del parque no gastar nada.

Búsqueda de frecuencia

Universidad Metropolitana de Londres llevó a cabo un estudio en nombre de los parques reales con el fin de proporcionar el número de visitantes válidos y fiables en los parques reales. Los datos fueron recogidos entre agosto de 2006 y julio de 2007. Los conteos se realizan de forma manual a través de encuestas en las entradas y salidas. Para este conteo se utilizó una fórmula específica que consiste del total de visitantes del parque es igual al número de horas que el parque está abierto a menudo el resultado de la media de división de personas contadas en el parque en el tiempo medio de permanencia en el parque.

La encuesta mostró que, en comparación con los datos recogidos por la universidad a mediados de 1990, la investigación actual, mostró un aumento considerable en el número de visitantes.

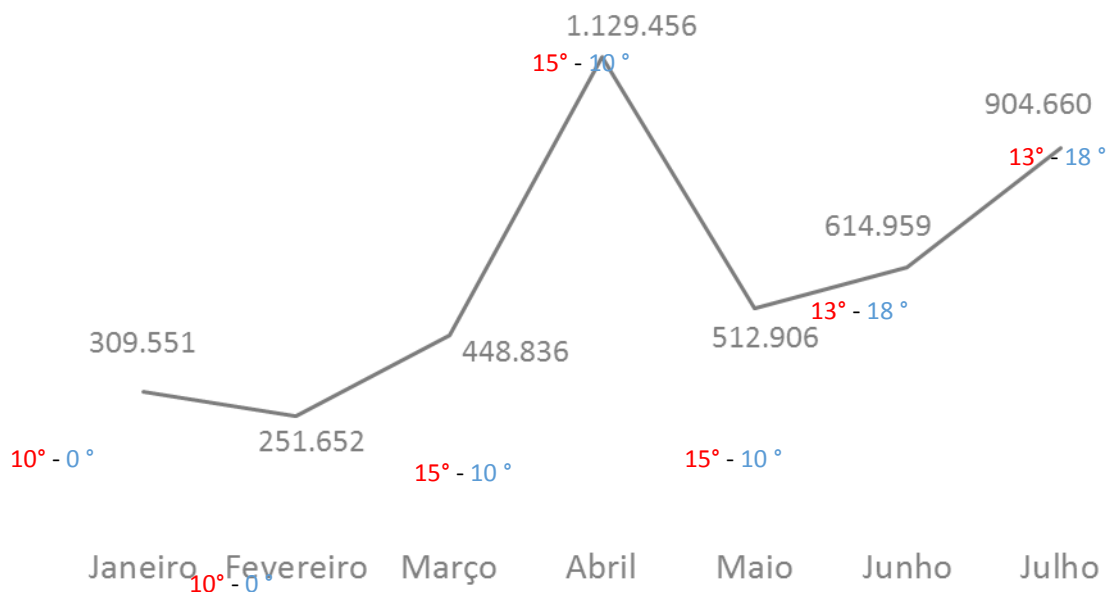


Gráfico 1: Gráfico de frequência de visitantes no Hyde Park baseado nos dados da pesquisa da London University, entre agosto de 2006 e julho de 2007.

Fonte: Arquivo pessoal.

Análisis de los resultados

Los siguientes eventos pueden ayudar a explicar el aumento de visita en ciertas épocas del año. El sprigbreak, es decir, el período de vacaciones de corto se lleva a cabo en abril, los meses de primavera, cuando los parques son más coloridos con el florecimiento de las flores.

Clima caliente del verano que comienza en julio puede ser un gran punto para el aumento de las visitas.

4.1.1 El acceso a Hyde Park

El acceso a Hyde Park puede hacerse por diferentes medios de transporte: coches / taxis, bicicletas, autobuses y trenes subterráneos.

Hay numerosas paradas de autobús (Figura 9) ubicadas en todas las calles que se encuentran alrededor del parque y sólo a pocos metros de cualquier entrada en él. También hay varias estaciones de metro cercanas a Hyde Park, como Hyde Park Corner (Figura 10), Knightsbridge, Marble Arch y Lancaster Gate.



Figura 9: Estação de metrô Hyde Park Corner.

Fonte: <<http://www.inclusivelondon.com/information/Hyde%20Park/421225/detail/2011-0028075/53/information.aspx>, acesso em 17 de setembro de 2015.



Figura 10: Estação de ônibus Baywater.

Fonte: <<http://www.inclusivelondon.com/information/Hyde%20Park/421225/detail/2011-0028075/53/information.aspx>, acesso em 17 de setembro de 2015.

Para la gente que va en coche, Hyde Park cuenta con dos áreas de estacionamiento (Figura 11), situados en el oeste de la del carro. Ambos lotes de estacionamiento se pagan, pero para tarjeta de estacionamiento de personas con necesidades especiales aparcamiento es

gratuito. También hay dos aparcamientos subterráneos, uno tiene acceso desde Park Lane y el otro de Cumberland Gate.



Figura 11: Serpentine Car Park.

Fonte: <<http://www.inclusivelondon.com/information/Hyde%20Park/421225/detail/2011-0028076/53/information.aspx>, acesso em 17 de setembro de 2015.

A lo largo de Hyde Park hay un ciclo de estaciones de alquiler de bicicletas para uso público (Figura 12). Los visitantes pueden devolver la bicicleta a cualquiera de las estaciones de conexión se encuentran en todo Londres.




Figura 12: Estação de aluguel de bicicletas.

Fonte:

<http://www.inclusivelondon.com/showphoto.aspx?name=&photo=images/GeneralLocations_3/2011/2011-0000479/800/2011-0004547.jpg, acesso em 17 de setembro de 2015.

Dentro del parque hay un servicio de transporte gratuito a las personas con necesidades especiales puede visitar todo el parque. Unidades de libertad (Figura 13) es una iniciativa de la comunidad con el apoyo de donaciones y todos los conductores de vehículos son voluntarios. Los vehículos tienen capacidad para cinco pasajeros e incluso un pasajero con

una silla de ruedas. Hyde Park dispone de siete puntos donde las personas tienen acceso a este tipo de transporte. Libertad Drives va de mayo a octubre.

4.1.2 Muebles urbanos

Hyde Park dispone de un gran número de diferentes mobiliario urbano que son necesarios para la comunidad que visita el parque.

El parque cuenta con cuatro (4) cuartos de baño, 3 (tres) de los cuales es accesible a personas con discapacidad, 2 fuentes de agua potable por separado, y dos (2) centros de información que se encuentran en el medio del parque y en el extremo suroeste.

Hyde Park Zona de juegos (Figura 14) es un lugar para el ocio de los niños se encuentra en el sur de Hyde Park límite. También se puede citar el Hyde Park Superior Zona de juegos (Figura 15) es una academia para las personas mayores e incluye seis piezas de equipo de ejercicio para ayudar a los usuarios a mejorar su fuerza, flexibilidad y equilibrio.



Figura 13: Hyde Park Playground.

Fonte: <https://www.royalparks.org.uk/parks/hyde-park/things-to-see-and-do/sports-and-leisure/hyde-park-playground/_gallery/Children-enjoying-the-Hyde-Park-Playground.jpg/w_1200.jpg>, acesso em 18 de setembro de 2015.



Figura 14: Hyde Park Senior Playground.

Fonte: <<https://www.royalparks.org.uk/parks/hyde-park/things-to-see-and-do/sports-and->

leisure/hyde-park-senior-playground/_gallery/Two-ladies-using-the-Hyde-Park-Seniors-Playground.jpg/w_992.jpg, acesso em 18 de setembro de 2015.

Hay seis (6) quioscos de venta distribuidos por todo el parque. Estos quioscos tienen diferentes tipos de alimentos, etc.

También hay nueve (9) diferentes monumentos destinados a eventos importantes, tales como el ejemplo Memorial del Holocausto (Figura 15) es un jardín de piedras rodeado de árboles de abedul blanco. Fue el primer monumento en Gran Bretaña para las víctimas del Holocausto el 7 de julio Memorial (Figura 16), que es un monumento permanente en honor a las víctimas de los ataques del 7 de julio de 2005 en Londres y fue inaugurado por Sus Altezas Reales, el príncipe de Gales y la duquesa de Cornualles, entre otros.



Figura 15: Holocaust Memorial Garden.

Fonte: <http://gallery.nen.gov.uk/assets/1006/0000/0160/img_9783_mid.jpg>, acesso em 18 de setembro de 2015.



Figura 16: 7 July Memorial.

Fonte: <https://www.royalparks.org.uk/parks/hyde-park/things-to-see-and-do/memorials,-fountains-and-statues/7-july-memorial/_gallery/7-July-Memorial-2.JPG/w_992.jpg>, acesso em 18 de setembro de 2015.

El parque también cuenta con cinco (5) diferentes estatuas y dos (2) fuentes, que son visitados.

4.1.3 Usos y Eventos

Speakers 'Corner "

Es un lugar tradicional para discursos y debates públicos desde mediados del 1800. Situado en la esquina noreste de Hyde Park, es el hogar de aquellos que desean hacer discursos, debates, intercambiar ideas y hablar de diferentes tipos de materia.

Esquina de los oradores (Figura 17) es un área que se enorgullece de la libertad de expresión y los británicos de todo el mundo. El evento ocurre generalmente en la mañana del domingo y ha contado con la presencia de numerosas figuras históricas tales como Karl Marx y Vladimir Lenin, entre otros.

Para hablar en el lugar, el altavoz tiene que estar bajo una plataforma o el cajón, ya que, según la tradición británica, uno que no está pisando suelo británico estará libre de sus leyes.

Se puede citar cualquier discurso, menos hablar de la Familia Real y el Gobierno Inglés.



Figura 17: Speakers 'Corner.

Fonte: https://www.royalpark.org.uk/parks/hyde-park/things-to-see-and-do/speakers-corner/_gallery/Speaker-at-Speakers-Corner.jpg/w_992.jpg, acesso em 18 de setembro de 2015.

Eventos comerciales

Con la necesidad del aumento de los ingresos del parque, los eventos variados eventos fueron permitidos en Hyde Park. festivales de comida, música y conciertos sinfónicos utilizando los sitios de parques para albergar a miles de personas que buscan una diversión extra.

Uno de los eventos más populares que se lleva a cabo hace tres años es tiempo de verano británico, que cuenta con conciertos, salas de teatro, un gran tipo de cocina, entre otros. El evento se basa en una gran área en la parte este de Hyde Park en el verano y es de fácil acceso por estar cerca de dos estaciones de metro: Marble Arch y Hyde Park Corner.

En la temporada de Navidad es uno de los eventos más esperados por los londinenses: Winter Wonderland - Mercado de Navidad en Londres. Se instala en el parque entre mediados de noviembre y permanecer hasta principios de enero. La entrada al país de las maravillas del invierno es gratuita y el evento está abierto desde las 10 hasta las 22 horas. El evento ya se ha convertido en una tradición en la ciudad y es visitado por miles de londinenses y personas de otras partes del mundo.

Cuenta con una pista de patinaje, tiendas, un parque de atracciones y varios puestos de comida. La Village de Baviera es un complejo creado en el caso de que llama la atención a producirse actuaciones de bandas y DJs de fama mundial y por sus enormes tazas de bebidas. El evento genera alrededor de 500.000 £ de Hyde Park y es visitado por alrededor de 1,5 millones de personas.

El Real arma saluda es un evento que marca ocasiones reales especiales. En estos días, saludos disparos se dispararon en ciertos lugares en Londres y otras estaciones con licencia en el Reino Unido. La bandera de unión se vuela en edificios gubernamentales.

En Londres, el saludo de disparos se producen en el Hyde Park de Tropa Real Artillería Montada del Rey. La Torre de Londres, sin embargo, en una visita de Estado, la apertura del Parlamento y el desfile de cumpleaños verde del parque de la reina se utiliza en lugar de Hyde Park. El número de disparos en un Real Saludo de arma depende del lugar y ocasión. El saludo básica es de 21 rondas. En Hyde Park y Green Park es un extra de 20 rondas, ya que son parte de los parques reales británicos. Las salvas por lo general se dispararon al medio día (a menos que se indique lo contrario a continuación). Los disparos no se disparan los domingos, por lo que si la fecha cae en domingo, el saludo se llevará a cabo al día siguiente.

4.2 Kensington Gardens

Cada año, millones de londinenses y turistas visitarán los jardines de Kensington, uno de los ocho parques reales. El parque cuenta con atracciones como el palacio de Kensington, jardines italianos, Albert Memorial, estatua de Peter Pan y Serpentina Galleriese entre otros, que se encuentra dentro de sus 242 acres.

El parque está abierto 06 a.m.-16:45 todos los días, los jardines de Kensington es uno de los parques más visitados de Londres. Alrededor del 32% de los visitantes son residentes de Londres, el 15% de las ostras regiones de Inglaterra y el 49% son visitantes extranjeros. Este porcentaje el 24% de Europa, el 23% de Asia, el 20% de África, 13% en América del Sur, el 11% de América del Norte, y sólo el 6% de Oceanía.

Las búsquedas se preparan todos los años por diferentes institutos en función de la mejora y adecuación de los parques a la gente. Una encuesta realizada por el Instituto de Investigación Social pide a los visitantes con la intención de formar una visión general del parque. El Instituto soluciona varios problemas, uno de ellos era "en los medios de transporte que utiliza el visitante para llegar al parque?"

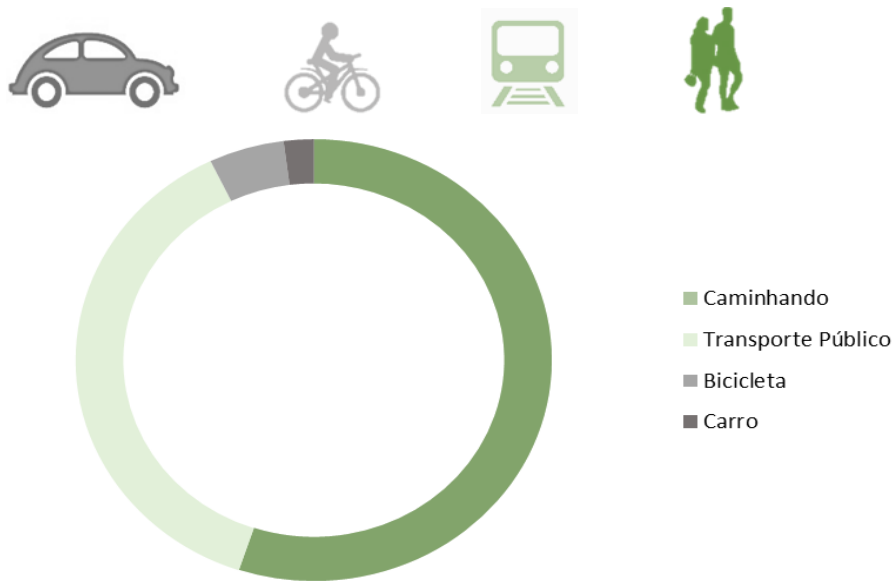


Gráfico 2: Mostra em porcentagem qual meio mais utilizado para chegar ao parque, pesquisa analisada nas datas 8-22 Agosto 2013, 8-22 Maio 2014 e 7-19 agosto 2014.

En Gráfico 4, la opción de transporte público a decir de metro, autobús y tren. Mientras que en la opción de coche, además de los coches que se les dice la gente que llega en taxi.

Además de este análisis, la Universidad Metropolitana de Londres llevó a cabo un estudio en nombre de los parques reales con el fin de proporcionar el número de visitantes válidos y fiables en los parques reales. Los datos fueron recogidos entre agosto de 2006 y julio de 2007 (Gráfico 4).

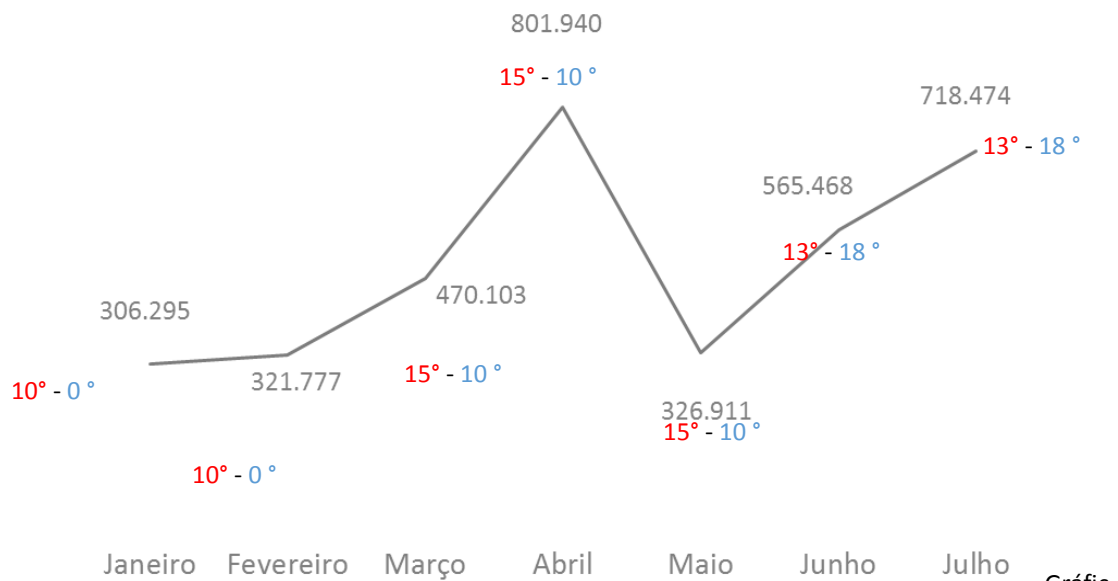


Gráfico 4: Frequência de visitantes no Kensington Gardens baseado nos dados da pesquisa da London University, entre agosto de 2006 e julho de 2007.

4.2.1 El acceso a los Kensington Gardens

El acceso a los Kensington Gardens se puede realizar por diferentes medios de transporte: coches / taxis, bicicletas, autobuses y trenes subterráneos. Hay numerosas paradas de autobús situadas a lo largo de las calles que se encuentran alrededor del parque a pocos metros de cualquier entrada en él. También podemos encontrar algunas estaciones de metro cercanas al parque, que son: Lancaster Gate y Queensway (norte) y South Kensington (oeste).

Si el visitante quiere conducir también será posible ya que los jardines de Kensington tiene seis aparcamientos próximos al parque. Para aquellos que quieran utilizar parque de bicicletas tiene tres estaciones de aparcamiento de bicicletas, si es necesario, los visitantes también pueden alquilar debido a que el parque cuenta con cuatro estaciones de alquiler de bicicletas. Los visitantes pueden devolver la bicicleta a cualquiera de las estaciones de conexión se encuentran en todo Londres.

Kensington Gardens dispone de puertas de entrada que se encuentran por todo el parque y están abiertos desde las 6 am a 16h45m. La mayoría de las entradas tienen un acceso adaptado para facilitar el paso de sillas de ruedas. Los visitantes son libres de caminar por el parque, ya que tiene varias rutas que están adaptados para permitir el paso de una silla de ruedas.

4.2.2 Muebles urbanos

Kensington Gardens es uno de los parques más grandes de Londres. El parque cuenta con una de las colecciones más importantes de la historia del Reino Unido.

Tiene cuatro (4) baños repartidos por todo el parque, y 3 (tres) de ellos con la accesibilidad a las personas con discapacidad, cinco (5) que proporcionan fuentes de agua apta para el consumo humano y también se encuentran dispersos por todo el parque.

Hay tres (3) lugares para bicicletas "estacionamiento": una es en la Serpentine Gallery, otro en el Diana Memorial Playground y la tercera cerca de The Albert Memorial.

Dos (2) quioscos en el parque para el uso de huéspedes y también hay el verano Pabellón Cafe, que está en las afueras de la Serpentine Gallery, el restaurante El Invernadero, que está cerca de Kensington Palace y The Boardwalk Cafe y Playsafe que está cerca Diana Memorial Playground.

Las sillas de playa parque es un local destinado a los usuarios del parque que quieren tumbarse al sol. Situado en las orillas del Lago Round Pond, miles de londinenses y turistas utilizan esta zona en el verano para ir de picnic y tomar el sol.

El parque cuenta con once (11) monumentos, fuentes y estatuas muy populares durante todo el año (Figura 18).

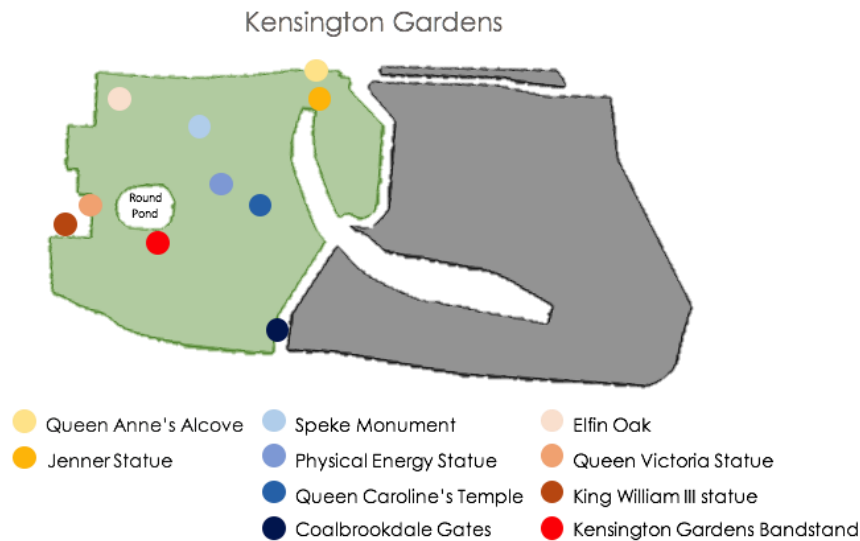


Figura 18: Mostra o mapa ilustrativo com localização dos monumentos no Kensington Gardens.
 Fonte: Arquivo pessoal.

Kensington Palace

Kensington Palace (Figura 19) es una residencia real que es utilizado por la familia real británica desde el siglo. XVII. Actualmente el palacio es la residencia oficial de los duques de Crambridge. Kensington Palace fue también la residencia de la princesa Diana. Las visitas al palacio son guiados y necesitan ser programado. Hay un gran interés por parte de personas en todo el mundo debido a su historia y la historia de los que vivían allí.



Figura 19: Palácio de Kensington.
 Fonte: <https://www.royalparcs.org.uk/parks/kensington-gardens/things-to-see-and-do/kensington-palace>, acesso em oito de outubro de 2015.

Serpentine Gallery

La Serpentine Gallery es un espacio para arquitectos de renombre. Estos diseñar y construir cada año un pabellón diferente para el uso de aquellos que visitan el parque.

En 2015, el arquitecto SelgasCano diseñó un pabellón (Figura 20), que se considera una estructura de colorido y juguete. Con una estructura mínima de metal rodeado de cintas de colores y paneles de ETFE, el proyecto consiste en "corredores secretos" que dan acceso a la principal espacio interior inspirado en la red de metro de Londres caótico.

Ya aprobada por los arquitectos de la Serpentine Gallery Toyo Ito, Oscar Niemeyer, Rem Koolhaas, Frank Gehry, entre otros.

La Serpentine Gallery está abierto de martes a domingo de 10am a 6pm y es una atracción libre de los Kensington Gardens.



Figura 20: Pavilhão.

Fonte: <http://www.huhmagazine.co.uk/images/uploaded/london-hyde-park-serpentine-galleries.jpg>, acesso em 08 de outubro de 2015.

Diana Memorial Playground

La Diana Memorial Playground (Figura 21) es un lugar en el que más de 1 millón de niños disfrutan de este parque que es también una atracción durante todo el año. La mayoría de los niños les gusta jugar, explorar, correr, y dejar volar la imaginación en este espacio mágico. Es uno de los muchos monumentos en la ciudad de Londres para la princesa Diana.



Figura 21: Diana Memorial Playground.

Fonte: https://www.royalparks.org.uk/parks/kensington-gardens/things-to-see-and-do/sports-and-leisure/diana-memorial-playground/_gallery/Diana-Memorial-Playground-Pirate-Ship.jpg/w_992.jpg, acesso em 08 de outubro de 2015.

4.2.3 Usos y Eventos

Además de ser un espacio utilizado para días de campo, relajarse y disfrutar del sol, este parque ofrece varias opciones de ocio.

Usted puede disfrutar de su jardín a la italiana (Figura 22) se encuentra en la orilla del río El agua que fluye a través de Long jardines de Kensington y Hyde Park, donde se convierte en The Serpentine.



Figura 22: Jardine Italiano.

Fonte: <https://www.royalpark.org.uk/parks/kensington-gardens/things-to-see-and-do/gardens-and-landscapes/italian-gardens>, acesso em 08 de outubro de 2015.

El parque fue creado un espacio para el aprendizaje de la sostenibilidad (Figura 23), donde hay cultivos de frutas y hortalizas y la cría de pollos. El espacio está abierto a la escuela, voluntarios, grupos comunitarios y cualquier visitante que quiera aprender más acerca de la sostenibilidad y el cultivo de hortalizas.



Figura 23: Horta.

Fonte: <https://www.royalpark.org.uk/parks/kensington-gardens/things-to-see-and-do/gardens-and-landscapes/the-allotment-in-kensington-garden>, acesso em 08 de outubro de 2015.

4.3 RICHMOND PARK

Richmond Park es el más grande de Park Royal en Londres con una superficie de 2.500 acres, el parque ha cambiado muy poco en los últimos siglos y, a pesar de que está rodeada de asentamientos humanos, el variado paisaje de colinas, bosques, jardines y prados entre los árboles antiguos que son abundantes en la fauna silvestre.

La historia del parque ha atravesado generaciones y generaciones, fue en el siglo XV que el parque fue nombrado Richmond Park durante el reinado de Enrique VII. En 1625 Carlos I toma la corte para palacio de Richmond para escapar de la plaga en Londres y se dirigen hacia la zona en la caza parque, poniendo más de dos mil ciervos y el área del parque con la cerca que rodea.

Hoy en día el Richmond Park fue designada como Sitio de Especial Interés Científico y una reserva natural nacional. El parque está abierto al público todos los días del año las 24 horas del día, exeto en los meses de noviembre y feverreiro que el parque abre a las 7 am y cierra a las 20:00. Las puertas de los vehículos están abiertas desde las 7 hasta la puesta del sol.

El parque ofrece un sorprendente fauna y flora, lo que hace que el visitante ingrese largo con naturreza. Además, el parque de Richmond cuenta con áreas para cavolos montar, pista para bicicletas, campo de golf, zona para la pesca y los deportes como el rugby.

Debido a que está más lejos del centro de la ciudad ya pesar del tamaño del parque no tiene muchos tipos de atracción, el Richmond Park recibe menos visitantes durante el año en comparación con otros parques reales (Figura 24 y Gráfico 5). Estos visitantes:

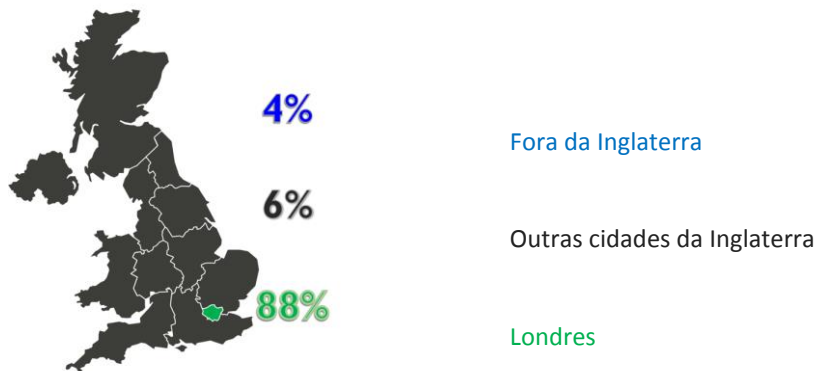


Figura 24: Frequência de visitantes no Richmond Park baseado nos dados da pesquisa da Social Research Institute, entre agosto de 2013 e julho de 2014.

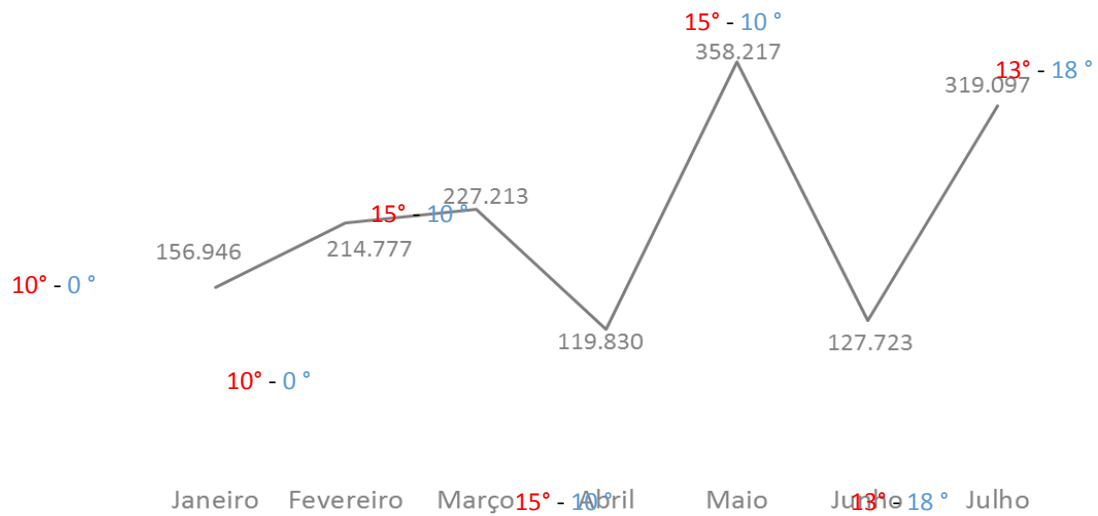


Gráfico 5: Frequência de visitantes no Richmond Park baseado nos dados da pesquisa da London University, entre agosto de 2007 e julho de 2008.

A pesar del Richmond Park reciben un menor número de visitantes durante el año, estos visitantes pasan más tiempo en el parque. Es decir, el promedio de visitantes a Richmond Park pasan de una a dos horas de visita al parque. Durante su visita a la media hora en otras parques reales es de entre treinta y sesenta minutos (Gráfico 6).

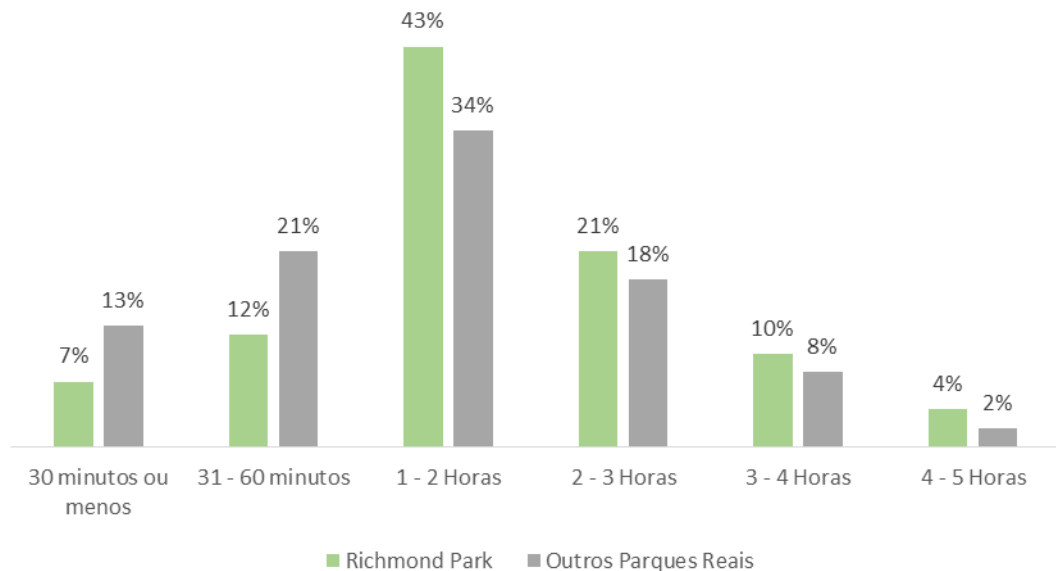


Gráfico 6: Média de tiempo de visita en parques.
 Fonte: Arquivo pessoal.

4.3.1 El acceso a Richmond Park

El Richmond Park tiene sus puertas de acceso para los peatones abierto las 24 horas, excepto durante el período de ciervos masacre en noviembre y febrero, cuando las puertas se abren a las 7:30 y cierran a las 20:00. Vehículos en las puertas de acceso se abren a las 7:00 y 7:30 en verano en invierno, y cerca en la oscuridad durante todo el año.

Richmond Park es accesible por transporte público como el metro y los autobuses, que tienen varias líneas que conducen hacia el parque.

Y para los que van al aparcamiento, hay seis estacionamientos (Figura 25) dispersas en el interior del parque.



Figura 25: Mapa Ilustrativo do Richmond Park, mostra localização dos estacionamentos.
Fonte: Imagem Pessoal.

4.3.2 Muebles urbanos

Montículo del Rey Enrique

Es una colina empinada, que se utiliza como un lugar de contemplación (Figura 26) con una vista panorámica del valle del Támesis hacia el oeste y vistas lejanas de la catedral de St. Paul, en el este.



Figura 26: Espaço de contemplação.

Fonte: <https://www.royalparks.org.uk/parks/richmond-park/richmond-park-attractions/king-henrys-mound>, acesso em 03 de dezembro de 2015.

Isabella plantación

Es un jardín (Figura 27) con una amplia variedad de plantas exóticas, que se puede jugar durante todo el año.



Figura 27: Jardim. Fonte: <http://www.dailymail.co.uk/home/gardening/article-2606957/The-best-gardens-Easter-visit.html>, acesso em 03 de dezembro de 2015.

Baños

Son diez y seis cuartos de baño en todo el parque, 7 destinados a las personas con necesidades especiales.

Complejo de oficinas y Punto de Información

El parque tiene una administración de oficinas y un punto de información.

Quioscos

En todo el parque hay tres puestos de comida.

Restaurante - Pembroke Logia

Situado en el punto más alto del parque, Pembroke Logia (Figura 28) es una hermosa mansión, a menudo utilizado para las bodas.



Figura 28: Pembroke Lodge.

Fonte: <https://www.royalparks.org.uk/parks/richmond-park/food-and-drink/pembroke-lodge>,
acceso em 03 de dezembro de 2015.

4.3.3 Usos y Eventos

Debido a que el parque tiene un área muy grande (el más grande de todos los parques reales), es ampliamente utilizado para diversos tipos de actividades.

Al ser un antiguo parque diseñado para la posición de la caza y en la actualidad como una reserva natural importante para Europa, sus campos ofrecen a los usuarios una gama muy amplia de ocio.

Deportes y recreación

Parkcycle - Alquiler de bicicletas (Figura 29)

El principal centro de alquiler de bicicletas, Roehampton, vende una amplia gama de accesorios esenciales para el ciclismo.



Figura 29: Parkcycle.

Fonte: http://www.parkcycle.co.uk/images/photos/pc_hut01.jpg, acesso em 18 de dezembro de 2015.

Hípica - Hípica

En el parque de Richmond hay una serie de cinco grandes establos para caballos de alquiler y para las personas a mantener sus propios caballos también. Ellos son: Barnfield centro de equitación, Kingston Riding Centre, Montar en Londres, Wimbledon Village establos (Figura 30) y Ridgway establos.



Figura 30: Wimbledon Village Stables.

Fonte: http://www.whatsoninlondon.co.uk/wp-content/uploads/2014/06/IMG_9625.jpg, acesso em 18 de dezembro de 2015.

Todos los establos se encuentran a las afueras del parque, no en el interior, pero que son ampliamente utilizados por los usuarios que caminan sus caballos en el parque de Richmond.

Eventos

Los paseos tirados por caballos festivos

Es un evento que se produce en los meses de diciembre y principios de enero y es un paseo en carruaje en Richmond Park durante la temporada de Navidad. El recorrido (Figura 31) tiene una duración de aproximadamente noventa minutos y es uno de los eventos más populares en el momento de finales de año. Bebidas calientes se ofrecen en el inicio de la gira.

El dinero recaudado ayuda a apoyar el trabajo de caridad de la Fundación parques reales, lo que ayuda a mantener la magia Parques Reales, además de los proyectos de hipoterapia de la Operación Centauro.



Figura 31: Festive Horse Drawn Rides.

Fonte: https://www.royalparks.org.uk/_media/images/royal-parks-foundation/xmas_rides.jpg/w_380.jpg, acesso em 18 de dezembro de 2015.

REFERENCIAS

1. Livro Large Parks, Editora Julia Czeniak, 2007.
2. Projeto Simon Richards - Park Manager, The Royal Parks, 2011.
3. Projeto Qualidade Verde, Parque da cidade, UniCEUB, Gabriela Texeira, Letícia Reis, Marcela Bicalho, Stephane dos Santos, 2015.

Sites:

1. <<https://www.royalparks.org.uk/about-us>>. Acesso às 16:20, do dia 17 Set 2015.
2. <<https://www.royalparks.org.uk/parks/hyde-park>> Acesso às 10:36 do dia 18 Set 2015.
3. <<https://www.royalparks.org.uk/park-management/visitor-research>> Acesso as 11:01 do dia 18 Set 2015.
4. <http://www.inclusivelondon.com/information/Hyde%20Park/421225/summary/information.aspx>. Acesso 18 Set 2015.
5. “Liberty Drives”. Acesso 18 Set 2015.
<<https://www.royalparks.org.uk/parks/hyde-park/visitor-information/liberty-drives>>
6. “Liberty Drives”. Acesso 18 Set 2015. <<http://www.libertydrives.org.uk>>
7. “Cycling in the Royal Parks”. Acesso 18 Set 2015.
<<https://www.royalparks.org.uk/parks/hyde-park/visitor-information/park-regulations-and-policies/cycling-in-the-royal-parks>>
8. <<https://www.royalparks.org.uk/>> Acesso às 14:50 em 17 Set 2015.
9. <<https://www.royalparks.org.uk/parks/hyde-park/things-to-see-and-do/speakers-corner>> Acesso às 14:59 em 17 Set 2015.
10. <<http://www.wherethenomad.com/>> Acesso às 15:31 em 17 Set 2015.
11. <https://www.royalparks.org.uk/parks/hyde-park/things-to-see-and-do/events-in-hyde-park/upcoming-events-in-hyde-park/hyde-park-winter-wonderland?&f.Park|B=&meta_O=20151120&meta_B_and=&meta_d1year=2015&meta_d1month=Sep&meta_d1day=17&sort=metaS> Acesso às 15:39 em 17 Set 2015.
12. <<https://www.royalparks.org.uk/parks/hyde-park/things-to-see-and-do/events-in-hyde-park/royal-gun-salutes>> Acesso às 09:57 em 18 Set 2015.
13. “The Royal Parks awards new landscape maintenance contract”. Acesso 17 Set 2015. <<https://www.royalparks.org.uk/press-and-media/press-releases/the-royal-parks-awards-new-landscape-maintenance-contract>>
14. “Policing in the Royal Parks”. Acesso 17 Set 2015.
<<https://www.royalparks.org.uk/park-management/policing-in-the-royal-parks>>
15. <<https://www.royalparks.org.uk/parks/kensington-gardens/things-to-see-and-do>> Acesso 8 Out 2015.

16. “Opening times and getting here”. Acesso 03 Set 2015.
<<https://www.royalparks.org.uk/parks/richmond-park/visitor-information/opening-times-and-getting-here>>
17. “Parking in Richmond Park”. Acesso 03 Set 2015.
<https://www.royalparks.org.uk/parks/richmond-park/visitor-information/parking-in-richmond-park>